






**Схема расположения границ публичного сервитута
для размещения объекта: "КТП 10 кВ №790"**

План границ объекта



Масштаб 1:2000

Условные обозначения:

-  -граница земельного участка, включенная в ЕГРН
-  -граница устанавливаемой зоны публичного сервитута
-  -граница кадастрового квартала
- 34:33:050005** -номер кадастрового квартала
- :145** -кадастровый номер земельного участка
-  **1** -характерная точка границы устанавливаемой зоны публичного сервитута
-  -граница КТП

Публичный сервитут для размещения объекта: "КТП 10 кВ №790"

КАТАЛОГ КООРДИНАТ

Площадь зоны публичного сервитута 465 кв.м.

1. Система координат МСК-34 зона 1

2. Сведения о характерных точках границ объекта

Обозначение характерных точек границ	Координаты, м		Метод определения координат характерной точки
	X	Y	
1	2	3	4
1	419768,32	1243500,18	Картометрический метод
2	419768,32	1243521,74	Картометрический метод
3	419746,75	1243521,74	Картометрический метод
4	419746,75	1243500,18	Картометрический метод
1	419768,32	1243500,18	Картометрический метод