






**Схема расположения границ публичного сервитута  
для размещения объекта: "КТП 10 кВ №289"**

**План границ объекта**



Масштаб 1:2000

**Условные обозначения:**

-  -граница земельного участка, включенная в ЕГРН
-  -граница устанавливаемой зоны публичного сервитута
-  -граница кадастрового квартала
- 34:33:040008** -номер кадастрового квартала
- :75** -кадастровый номер земельного участка
-  **1** -характерная точка границы устанавливаемой зоны публичного сервитута
-  -граница КТП

Публичный сервитут для размещения объекта: "КТП 10 кВ №289"

КАТАЛОГ КООРДИНАТ			
Площадь зоны публичного сервитута 472кв.м			
1. Система координат		<i>МСК-34 зона I</i>	
2. Сведения о характерных точках границ объекта			
Обозначение характерных точек границ	Координаты, м		Метод определения координат характерной точки
	X	Y	
1	2	3	4
<i>1</i>	<i>422476,23</i>	<i>1241826,25</i>	<i>Картометрический метод</i>
<i>2</i>	<i>422476,23</i>	<i>1241848,31</i>	<i>Картометрический метод</i>
<i>3</i>	<i>422454,83</i>	<i>1241848,31</i>	<i>Картометрический метод</i>
<i>4</i>	<i>422454,83</i>	<i>1241826,25</i>	<i>Картометрический метод</i>
<i>1</i>	<i>422476,23</i>	<i>1241826,25</i>	<i>Картометрический метод</i>
3. Сведения о характерных точках части (частей) границы объекта			
Обозначение характерных точек части границы	Координаты, м		Метод определения координат характерной точки
	X	Y	
1	2	3	4
Часть № -			
-	-	-	-