






Схема расположения границ публичного сервитута
для размещения объекта: "КТП 10 кВ №768"

План границ объекта



Масштаб 1:2000

Условные обозначения:

-  -граница земельного участка, включенная в ЕГРН
-  -граница устанавливаемой зоны публичного сервитута
-  -граница кадастрового квартала
- 34:33:060007** -номер кадастрового квартала
- :202** -кадастровый номер земельного участка
-  **1** -характерная точка границы устанавливаемой зоны публичного сервитута
-  -граница КТП

Публичный сервитут для размещения объекта: "КТП 10 кВ №768"

Площадь зоны публичного сервитута 465 кв.м.

КАТАЛОГ КООРДИНАТ

1. Система координат *МСК-34 зона 1*

2. Сведения о характерных точках границ объекта

Обозначение характерных точек границ	Координаты, м		Метод определения координат характерной точки
	X	Y	
1	2	3	4
<i>1</i>	<i>411283,70</i>	<i>1255110,40</i>	<i>Картометрический метод</i>
<i>2</i>	<i>411283,70</i>	<i>1255131,96</i>	<i>Картометрический метод</i>
<i>3</i>	<i>411262,13</i>	<i>1255131,96</i>	<i>Картометрический метод</i>
<i>4</i>	<i>411262,13</i>	<i>1255110,40</i>	<i>Картометрический метод</i>
<i>1</i>	<i>411283,70</i>	<i>1255110,40</i>	<i>Картометрический метод</i>